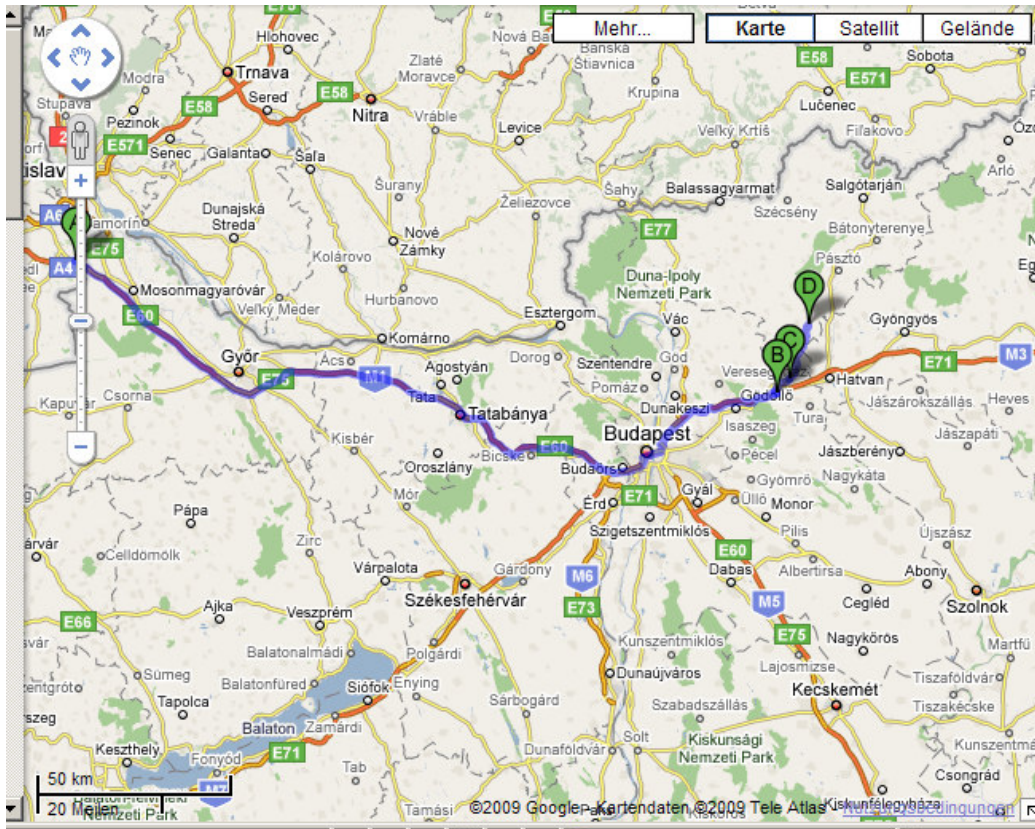


# Anfahrtsweg nach Palotas ab Budapest

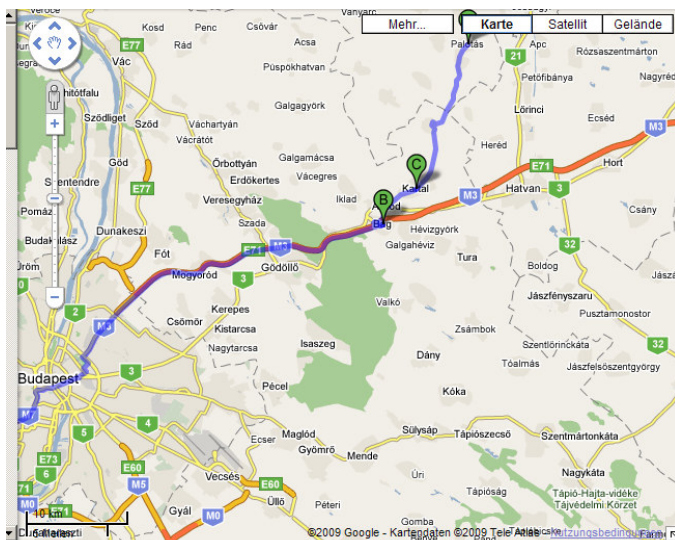
Die Strecke von Nickelsdorf nach Palotas beträgt **250 km** und erfordert eine Fahrzeit von ca. 3 ½ Stunden.

Die Verwendung eines Navigationssystems ist ratsam. Das Navi führt einen über die Haupttrouten (Autobahnen) direkt nach Budapest und auch durch die Hauptstadt Budapest. Bei der Fahrt durch Budapest immer auf die Wegweiser **M 3** achten!!!

Von Zentrum Budapest bis Palotas sind es ca. **70 km** bzw. 1 Stunde Autofahrt.



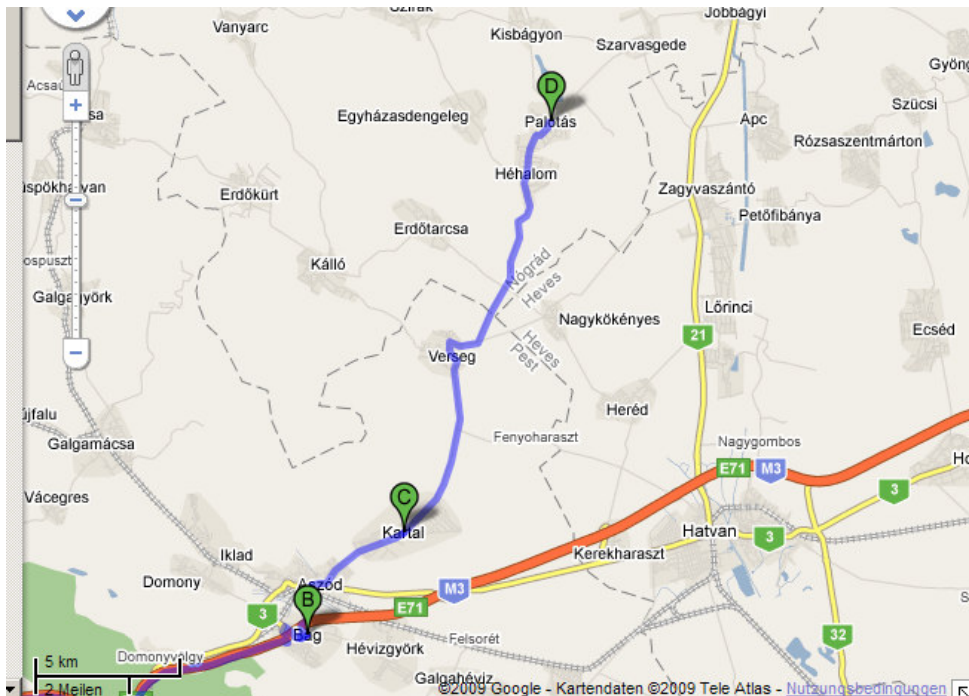
Vom Ortsende Budapest (ab Autobahn) sind es ca. 60 km bis Palotas. Bei der Ausfahrt **BAG / ASZÖD** (ca. 30 km Autobahn) verlässt man die **M 3**.



Bei **BAG (ASZÖD)** von der Autobahn abfahren und in Richtung **Aszöd** fahren (ab jetzt funktioniert das Navi nicht mehr). Von der Autobahnausfahrt bis Palotas sind es exakt 26 km Landstraße (Vorsicht wegen der zahlreichen Schlaglöcher).

Man fährt durch den Ort Aszöd durch (ca. 4 km) in Richtung **Kartal**, bzw. weiter nach **Verseg**. Danach folgt man den Hinweistafeln Richtung **Hehalom**. Achtung kurz nach der Ortschaft Verseg muss man einmal **LINKS** abbiegen nach **Hehalom!!**

Von Hehalom nach **PALOTAS** sind es ca. 4 Kilometer!!



Man fährt durch Palotas durch (ca. 1,5 km) in Richtung **Szarvasgede**. Am **Ortseende von PALOTAS** (leicht ansteigend; Ende der Häuser) biegt man **links** ab (beim Gasthaus) und fährt auf der Asphaltstraße ca. 250 m zwischen Häusern durch. Am Ende der Straße biegt man **nochmals links** ab und nach weiteren 100 m ist man am **ZIEL!!**

Wir wünschen euch eine gute Anreise und hoffen, dass wir euch wohlbehalten in Palotas am See begrüßen dürfen!!

**Liebe Grüße  
Werner und alle anderen „Karpfenbrüder“.**