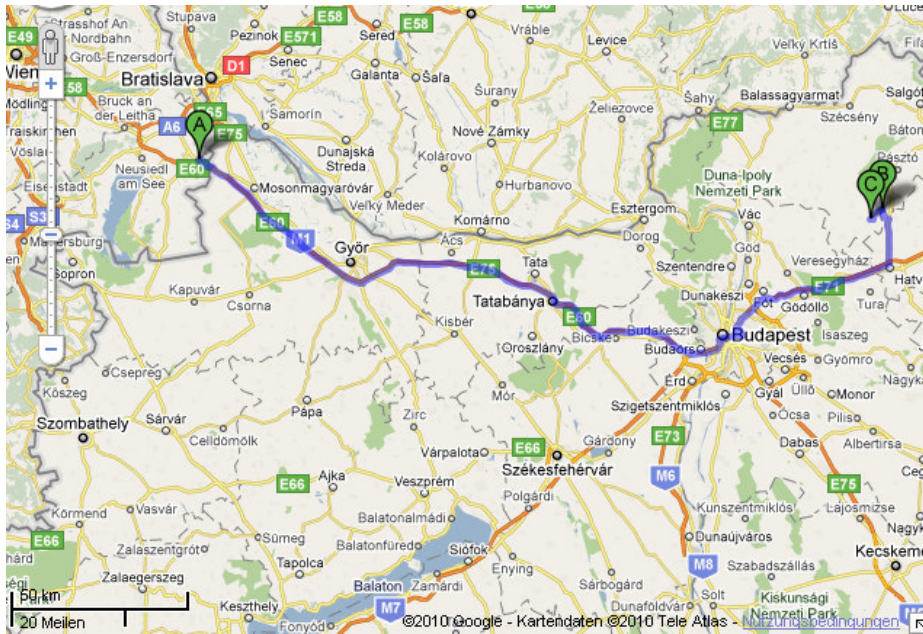


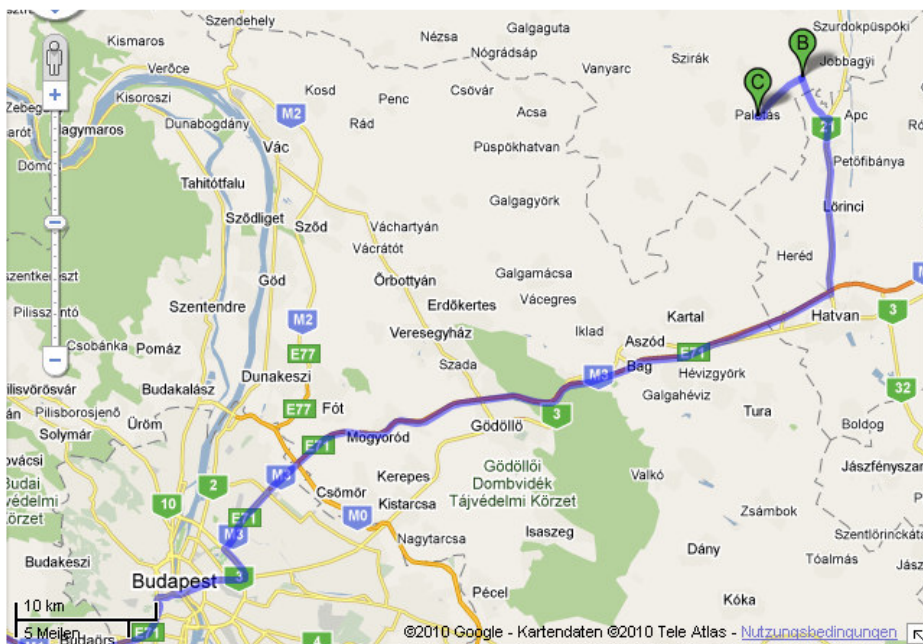
VORSCHALG für Anfahrtsweg nach Palotas ab Nickelsdorf

Die Strecke von Nickelsdorf nach Palotas beträgt ca. **250 km** und erfordert eine Fahrzeit von ca. 3 Stunden.

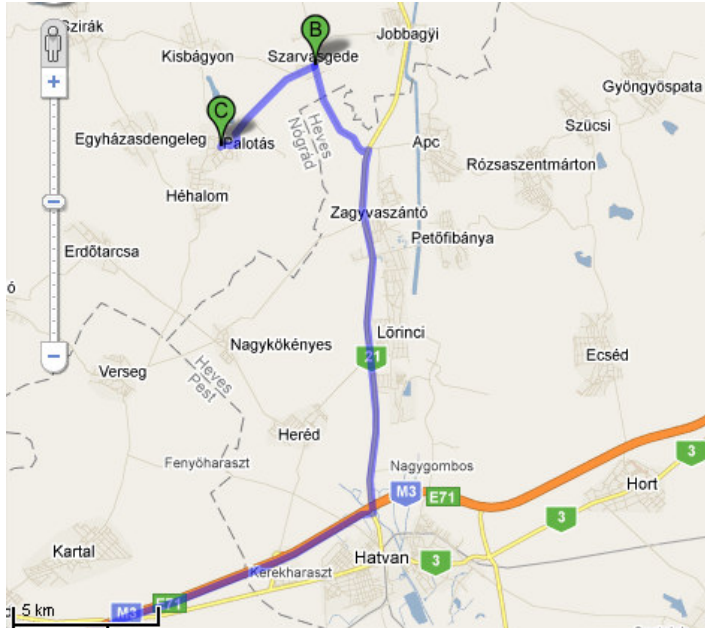
Die Verwendung eines Navigationssystems ist ratsam. Das Navi führt einen über die Haupttrouten (Autobahnen) direkt nach Budapest und auch durch die Hauptstadt Budapest. Bei der Fahrt durch Budapest immer auf die Wegweiser **M 3** achten!!!



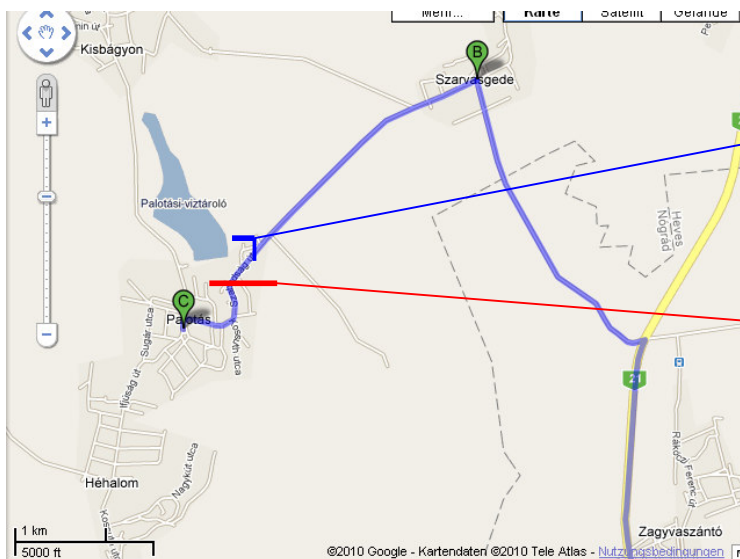
Von Zentrum Budapest bis Palotas sind es ca. **80 km** bzw. 1 Stunde Autofahrt. Bei der **Ausfahrt HATVAN** (ca. 45 km Autobahn) verlässt man die **M 3**.



Bei **HATVAN** von der Autobahn abfahren und in **LINKS** Richtung **Zagyvaszántó** fahren. Von der Autobahnausfahrt bis Palotas sind es ca. 27 km auf Landstraße. Man fährt entlang der Ortschaften **Lörinci, Zagyvaszántó in Richtung**. Nach ca. 2,5 km ab Ortsende **Zagyvaszántó** biegt **LINKS** Richtung **Szarvasgede** ab. In dieser Ortschaft **LINKS** Richtung **Gagaguta** und nach weiteren 200 m (Ortsende) nach links in Richtung Palotas abbiegen nach ca. 3 km hat man den Zielort **Palotas** erreicht.



Am Ortsanfang von **PALOTAS** (Gefälle) biegt man unmittelbar nach dem **Gasthaus „SANTOS ETTEREN“** (rechts) mit großem Parkplatz rechts ab fährt entlang der Häuserzeile und nach weiteren 200 m links zum See ab danach haben sie das Ziel erreicht.



Am Ortsanfang direkt nach dem Gasthaus „SANTOS ETTEREN“ (rechts; großer Parkplatz) rechts abbiegen.

STOP: Nicht in den Ort hineinfahren.

Wir wünschen euch eine gute Anreise und hoffen, dass wir euch wohlbehalten in Palotas am See begrüßen dürfen!!

Liebe Grüße
Werner und alle anderen „Karpfenbrüder“.